



AGG d.o.o.
Kačića Miošića 4
HR-52100, Pula
T: +385 (0) 52 212 664
F: +385 (0) 52 210 429
E: agg@agg.hr
W: www.agg.hr

TEHNIČKI IZVJEŠTAJ

Na temelju narudžbe od strane VIA ING d.o.o., Dobričeva 30, 52100 Pula, a u ime investitora, Općina Medulin, Centar 223, 52203 Medulin, izrađena je Geodetska situacija građevine „Izgradnja biciklističke staze i pješačko-biciklističkog mosta s javnom rasvjetom, Banjole – Premantura, Faze 4, 5, 6 i 7.“, u svrhu izrade glavnog projekta.

Ulazni podaci za izradu situacije građevine preuzeti su iz Glavnog projekta ZOP: 2176/22 izrađen od strane VIA ING d.o.o., Dobričeva 30, 52100 Pula, projektant Igor Habenšus, dipl.ing.građ. G 2676.

Digitalni katastarski plan – DKP dovoljno je homogen te se je primijenila metoda preklopa uz prilagodbu prikaza okolnih katastarskih čestica na geodetsku situaciju i podlogu digitalne ortofotokarte – DOF-a.

Za potrebe izrade geodetske podloge DKP se preuzeo na jedinstvenom poslužnom mjestu (OSS) <https://oss.uredjenazemlja.hr/private/login.jsp> Državne geodetske uprave u GML formatu (OSS BROJ ZAHTJEVA: 1024254/2022).

DOF je preuzet na Geoportalu <https://geoportal.dgu.hr/> Državne geodetske uprave koristeći *wms_servis*.

Geodetska situacija građevine, izrađena je na podlozi iz pregledanih, potvrđenih i provedenih parcelacijskih elaborata.

U prilogu se prilažu Potvrde Katastra i naslovnice parcelacijskih elaborata
Faza 4,5 dio 6: (KLASA: 932-06/17-02/1705, URBROJ: 541-27-01/1-17-5, PULA, 21.11.2017).
Dio faze 6: (KLASA: 932-06/17-02/1708, URBROJ: 541-27-02/4-17-4, PULA, 15.12.2017).
Faza 7 i dio 6: (KLASA: 932-06/17-02/1709, URBROJ: 541-27-02/6-17-3, PULA, 16.11.2017).

Popis koordinata lomnih točaka obuhvata zahvata i popisa vlasnika dan je tablično u okviru elaborata.

Ovjerava:
Filip Nikolić, dipl.ing.geod.
Geo 210
U Puli, 16.9.2022

AGG d.o.o. za geodetske poslove i projektiranje

Kačića Miošića 4, HR-52100 Pula, Hrvatska. Trgovački sud u Pazinu. Temeljni kapital: 20.000,00 kn.

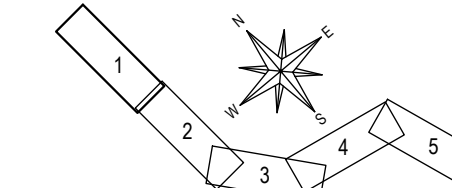
MBS: 010187054 OIB: 35718173629

Raiffeisenbank Austria d.d. IBAN HR43 2484 0081 1351 4323 9, SWIFT: RZBHHR2X
Sberbank d.d. IBAN HR07 2503 0071 1000 6670 5, SWIFT: VBCRHR22

T: +385 (0)52 212 664 **F:** +385 (0)52 210 429 **E:** agg@agg.hr **W:** www.agg.hr



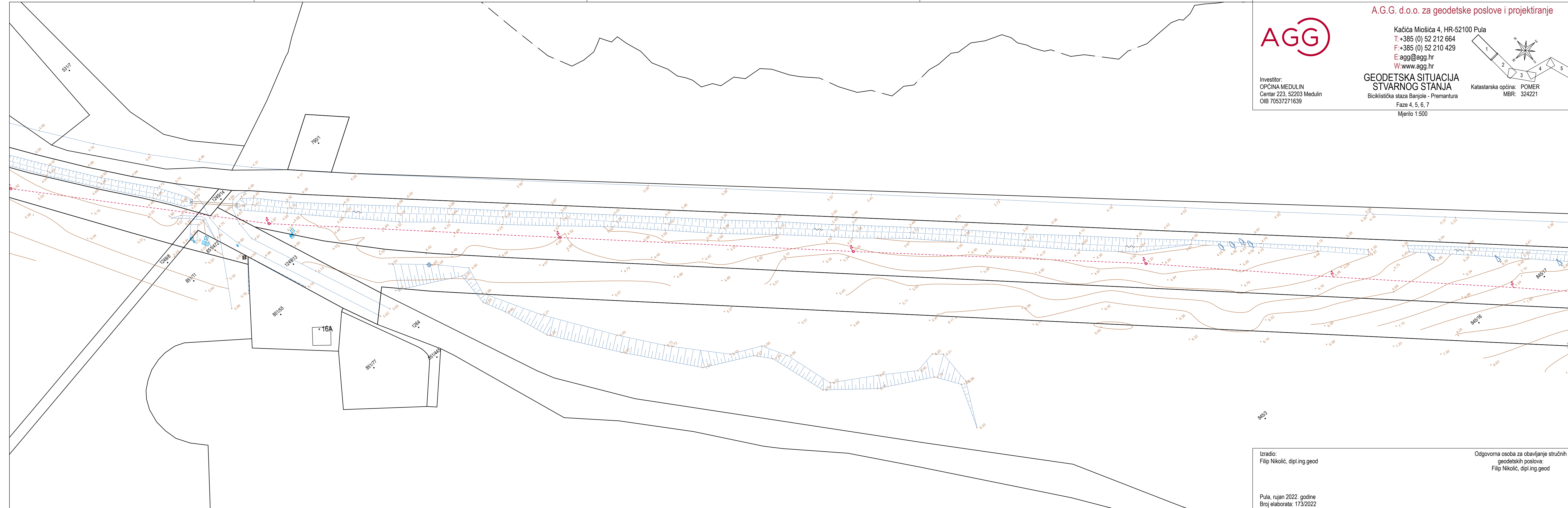
Kačića Miošića 4, HR-52100 Pula
T: +385 (0) 52 212 664
F: +385 (0) 52 210 429
E: agg@agg.hr
W: www.agg.hr



Katastarska općina: POMER
MBR: 324221

Investitor:
OPĆINA MEDULIN
Centar 223, 52203 Medulin
OIB 70537271639

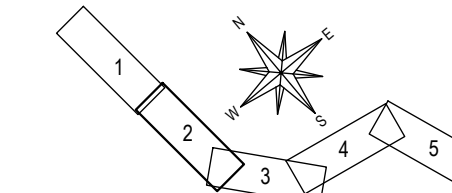
**GEODETSKA SITUACIJA
STVARNOG STANJA**
Biciklistička staza Banjole - Premantura
Faze 4, 5, 6, 7
Mjerilo 1:500



Izradio:
Filip Nikolić, dipl.ing.geod

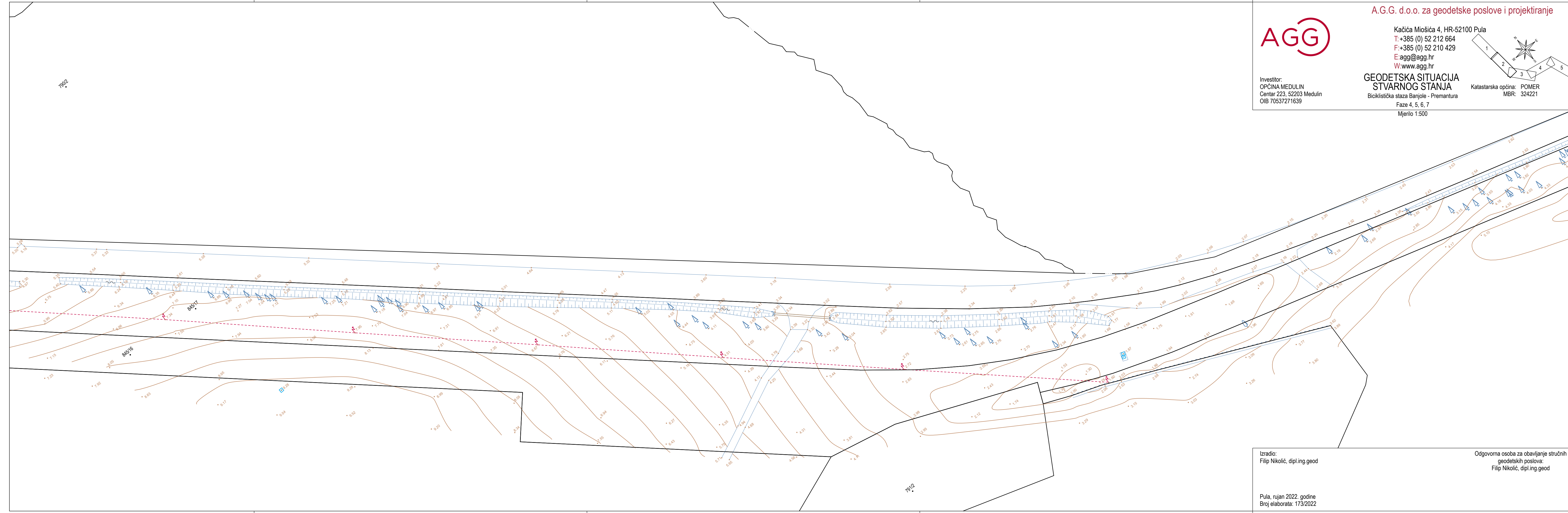
Odgovorna osoba za obavljanje stručnih
geodetskih poslova:
Filip Nikolić, dipl.ing.geod

Pula, rujan 2022. godine
Broj elaborata: 173/2022



Investitor:
OPĆINA MEDULIN
Centar 223, 52203 Medulin
OIB 70537271639

**GEODETSKA SITUACIJA
STVARNOG STANJA**
Biciklistička staza Banjole - Premantura
Faze 4, 5, 6, 7
Mjerilo 1:500



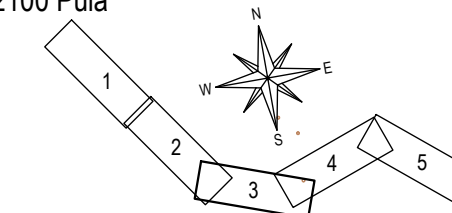
Izradio:
Filip Nikolić, dipl.ing.geod

Odgovorna osoba za obavljanje stručnih
geodetskih poslova:
Filip Nikolić, dipl.ing.geod

Pula, rujan 2022. godine
Broj elaborata: 173/2022



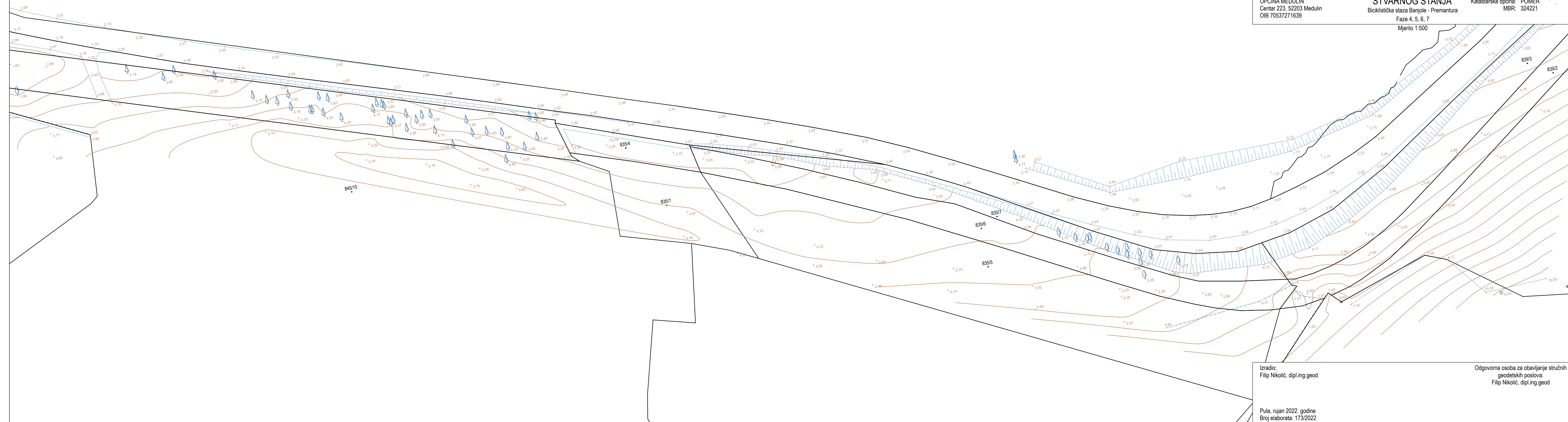
Kačića Miošića 4, HR-52100 Pula
T: +385 (0) 52 212 664
F: +385 (0) 52 210 429
E: agg@agg.hr
W: www.agg.hr



Investitor:
OPĆINA MEDULIN
Centar 223, 52203 Medulin
OIB 70537271639

**GEODETSKA SITUACIJA
STVARNOG STANJA**
Biciklistička staza Banjole - Premantura
Faze 4, 5, 6, 7
Mjerilo 1:500

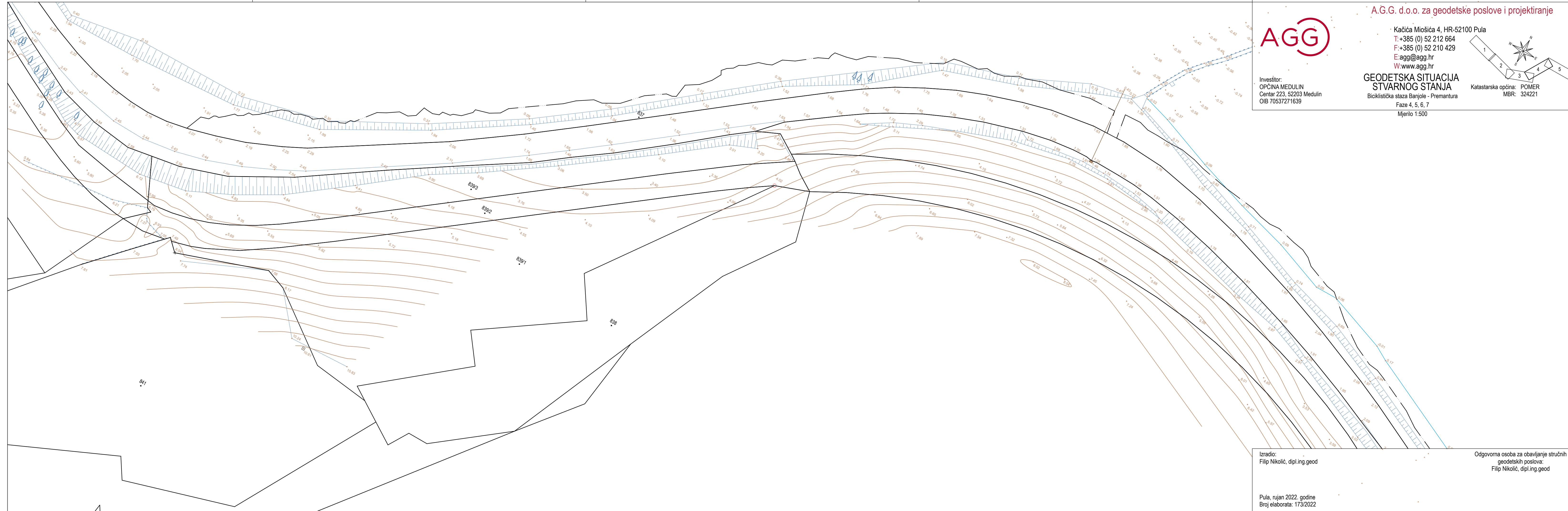
Katastarska općina: POMER
MBR: 324221



Izradio:
Filip Nikolić, dipl.ing.geod

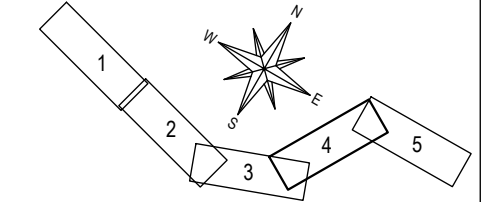
Odgovorna osoba za obavljanje stručnih
geodetskih poslova:
Filip Nikolić, dipl.ing.geod

Pula, rujan 2022. godine
Broj elaborata: 173/2022



A.G.G. d.o.o. za geodetske poslove i projektiranje

Kačića Miošića 4, HR-52100 Pula
 T: +385 (0) 52 212 664
 F: +385 (0) 52 210 429
 E: agg@agg.hr
 W: www.agg.hr



Investitor:
 OPĆINA MEDULIN
 Centar 223, 52203 Medulin
 OIB 70537271639

**GEODETSKA SITUACIJA
 STVARNOG STANJA**
 Biciklistička staza Banjole - Premantura
 Faze 4, 5, 6, 7
 Mjerilo 1:500

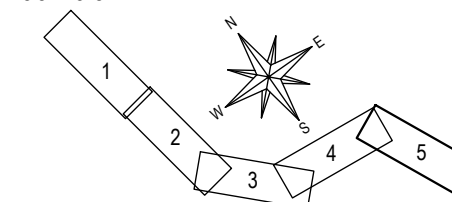
Katastarska općina: POMER
 MBR: 324221

Izradio:
 Filip Nikolić, dipl.ing.geod
 Pula, rujan 2022. godine
 Broj elaborata: 173/2022

Odgovorna osoba za obavljanje stručnih
 geodetskih poslova:
 Filip Nikolić, dipl.ing.geod



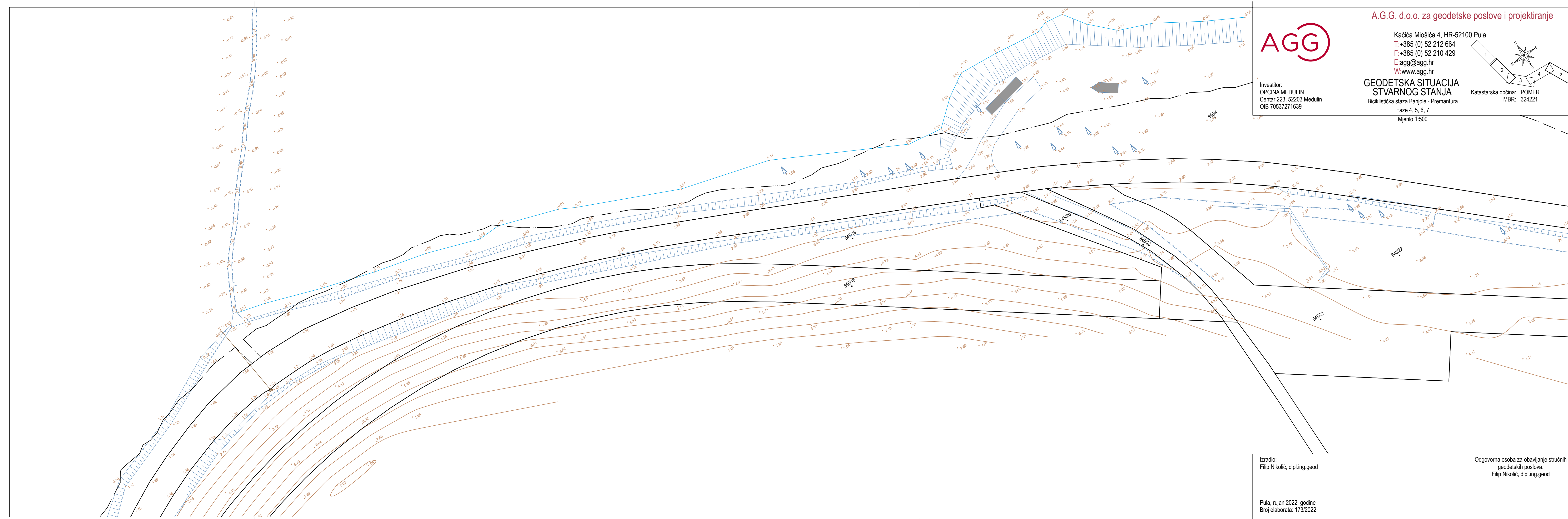
Kačića Miošića 4, HR-52100 Pula
T: +385 (0) 52 212 664
F: +385 (0) 52 210 429
E: agg@agg.hr
W: www.agg.hr



Katastarska općina: POMER
MBR: 324221

**GEODETSKA SITUACIJA
STVARNOG STANJA**
Biciklistička staza Banjole - Premantura
Faze 4, 5, 6, 7
Mjerilo 1:500

Investitor:
OPĆINA MEDULIN
Centar 223, 52203 Medulin
OIB 70537271639



Izradio:
Filip Nikolić, dipl.ing.geod

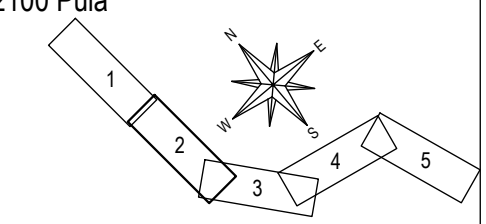
Pula, rujan 2022. godine
Broj elaborata: 173/2022

Odgovorna osoba za obavljanje stručnih
geodetskih poslova:
Filip Nikolić, dipl.ing.geod



A.G.G. d.o.o. za geodetske poslove i projektiranje

Kačića Miošića 4, HR-52100 Pula
T: +385 (0) 52 212 664
F: +385 (0) 52 210 429
E: agg@agg.hr
W: www.agg.hr



Investitor:
OPĆINA MEDULIN
Centar 223, 52203 Medulin
OIB 70537271639

**GEODETSKA SITUACIJA
GRAĐEVINE**
Biciklistička staza Banjole - Premantura
Faze 4, 5, 6, 7

Katastarska općina: POMER
MBR: 324221

Mjerilo 1:500



Izradio:
Filip Nikolić, dipl.ing.geod

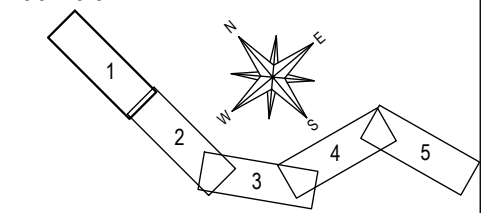
Odgovorna osoba za obavljanje stručnih
geodetskih poslova:
Filip Nikolić, dipl.ing.geod

Pula, rujan 2022. godine
Broj elaborata: 173/2022



A.G.G. d.o.o. za geodetske poslove i projektiranje

Kačića Miošića 4, HR-52100 Pula
T: +385 (0) 52 212 664
F: +385 (0) 52 210 429
E: agg@agg.hr
W: www.agg.hr



**GEODETSKA SITUACIJA
GRAĐEVINE**
Biciklistička staza Banjole - Premantura
Faze 4, 5, 6, 7
Mjerilo 1:500

Katastarska općina: POMER
MBR: 324221

Investitor:
OPĆINA MEDULIN
Centar 223, 52203 Medulin
OIB 70537271639



Izradio:
Filip Nikolić, dipl.ing.geod

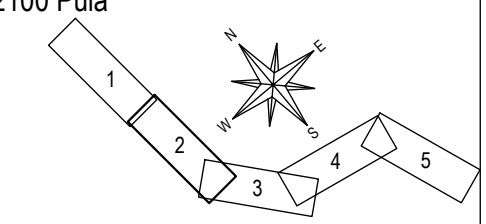
Odgovorna osoba za obavljanje stručnih
geodetskih poslova:
Filip Nikolić, dipl.ing.geod

Pula, rujan 2022. godine
Broj elaborata: 173/2022



A.G.G. d.o.o. za geodetske poslove i projektiranje

Kačića Miošića 4, HR-52100 Pula
T: +385 (0) 52 212 664
F: +385 (0) 52 210 429
E: agg@agg.hr
W: www.agg.hr



Investitor:
OPĆINA MEDULIN
Centar 223, 52203 Medulin
OIB 70537271639

**GEODETSKA SITUACIJA
GRAĐEVINE**
Biciklistička staza Banjole - Premantura
Faze 4, 5, 6, 7

Katastarska općina: POMER
MBR: 324221

Mjerilo 1:500



Izradio:
Filip Nikolić, dipl.ing.geod

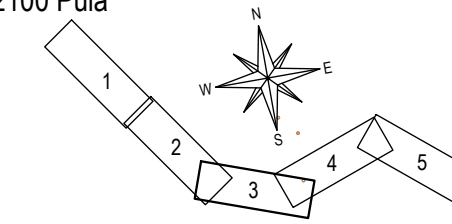
Odgovorna osoba za obavljanje stručnih
geodetskih poslova:
Filip Nikolić, dipl.ing.geod

Pula, rujan 2022. godine
Broj elaborata: 173/2022



A.G.G. d.o.o. za geodetske poslove i projektiranje

Kačića Miošića 4, HR-52100 Pula
T: +385 (0) 52 212 664
F: +385 (0) 52 210 429
E: agg@agg.hr
W: www.agg.hr



Investitor:
OPĆINA MEDULIN
Centar 223, 52203 Medulin
OIB 70537271639

**GEODETSKA SITUACIJA
GRAĐEVINE**
Biciklistička staza Banjole - Premantura
Faze 4, 5, 6, 7

Katastarska općina: POMER
MBR: 324221

Mjerilo 1:500



Izradio:
Filip Nikolić, dipl.ing.geod

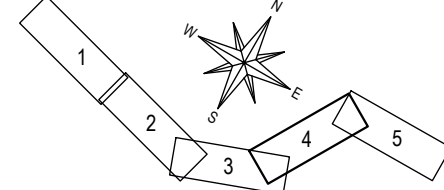
Odgovorna osoba za obavljanje stručnih
geodetskih poslova:
Filip Nikolić, dipl.ing.geod

Pula, rujan 2022. godine
Broj elaborata: 173/2022



A.G.G. d.o.o. za geodetske poslove i projektiranje

Kačić Miošića 4, HR-52100 Pula
T: +385 (0) 52 212 664
F: +385 (0) 52 210 429
E: agg@agg.hr
W: www.agg.hr



Investitor:
OPĆINA MEDULIN
Centar 223, 52203 Medulin
OIB 70537271639

**GEODETSKA SITUACIJA
GRAĐEVINE**
Biciklistička staza Banjole - Premantura
Faze 4, 5, 6, 7

Katastarska općina: POMER
MBR: 324221

Mjerilo 1:500

Izradio:
Filip Nikolić, dipl.ing.geod

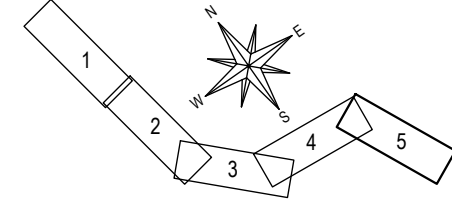
Odgovorna osoba za obavljanje stručnih
geodetskih poslova:
Filip Nikolić, dipl.ing.geod

Pula, rujan 2022. godine
Broj elaborata: 173/2022



A.G.G. d.o.o. za geodetske poslove i projektiranje

Kačića Miošića 4, HR-52100 Pula
T: +385 (0) 52 212 664
F: +385 (0) 52 210 429
E: agg@agg.hr
W: www.agg.hr



Investitor:
OPĆINA MEDULIN
Centar 223, 52203 Medulin
OIB 70537271639

**GEODETSKA SITUACIJA
GRAĐEVINE**
Biciklistička staza Banjole - Premantura
Faze 4, 5, 6, 7
Mjerilo 1:500

Katastarska općina: POMER
MBR: 324221

Izradio:
Filip Nikolić, dipl.ing.geod

Odgovorna osoba za obavljanje stručnih
geodetskih poslova:
Filip Nikolić, dipl.ing.geod

Pula, rujan 2022. godine
Broj elaborata: 173/2022

Broj točke	E koordinata HTRS96/TM (m)	N koordinata HTRS96/TM (m)
popis koordinata lomnih točaka obuhvata zahvata		

Faza 4		
5087	292942.92	4967828.96
5089	292934.83	4967822.18
5090	292955.12	4967813.67
5091	292951.60	4967786.31
5092	292957.98	4967792.40
5093	292959.20	4967793.57
5094	292966.76	4967800.86
5095	292976.54	4967791.11
5096	292968.89	4967783.89
5097	292984.67	4967769.10
5098	292991.79	4967776.82
5099	293263.20	4967511.83
5100	293253.87	4967501.73
5505	292931.86	4967826.36
5506	292941.20	4967833.15
5607	293319.13	4967474.47
5608	293302.83	4967456.46
10809	292936.17	4967823.85
11673	292947.17	4967795.96

Faza 5		
5101	293325.14	4967468.92
5102	293339.11	4967456.23
5103	293317.38	4967443.00
5104	293336.80	4967438.52
5105	293351.18	4967446.22
5106	293363.04	4967437.75
5107	293372.89	4967431.66
5108	293374.61	4967422.00
5109	293373.37	4967419.37
5110	293384.43	4967425.50
5111	293382.76	4967414.64
5112	293392.37	4967410.41
5113	293396.35	4967420.12
5114	293407.80	4967415.79
5115	293408.63	4967404.39
5116	293425.90	4967398.87
5117	293429.02	4967408.89
5605	293453.00	4967401.42
5606	293449.87	4967391.39
5607	293319.13	4967474.47
5608	293302.83	4967456.46

Broj točke	E koordinata HTRS96/TM (m)	N koordinata HTRS96/TM (m)
---------------	-------------------------------	-------------------------------

Faza 6		
1072	293615.29	4967347.90
1075	293609.25	4967350.51
5118	293575.18	4967363.34
5119	293574.92	4967362.49
5120	293577.52	4967353.69
5121	293577.83	4967352.64
5122	293579.81	4967350.88
5123	293594.82	4967348.15
5124	293610.62	4967350.03
5125	293610.72	4967349.56
5126	293612.38	4967342.06
5127	293625.75	4967343.98
5128	293635.11	4967333.25
5129	293640.63	4967338.00
5130	293655.35	4967331.63
5131	293669.89	4967324.87
5132	293667.07	4967319.01
5133	293680.39	4967321.14
5134	293691.57	4967306.70
5135	293701.70	4967308.79
5136	293723.36	4967297.57
5137	293720.37	4967291.80
5138	293732.12	4967285.91
5139	293736.65	4967290.99
5140	293743.46	4967288.17
5141	293741.19	4967282.07
5142	293746.77	4967280.01
5143	293753.56	4967278.07
5144	293755.08	4967286.13
5145	293761.92	4967276.79
5146	293764.34	4967276.68
5147	293770.65	4967276.39
5148	293767.81	4967284.43
5149	293770.01	4967284.13
5150	293775.29	4967284.82
5151	293777.16	4967277.50
5152	293778.29	4967278.69
5153	293779.09	4967277.90
5154	293784.45	4967279.38
5155	293780.49	4967285.99
5156	293785.55	4967287.65
5157	293788.14	4967280.84
5158	293796.86	4967285.22
5159	293790.78	4967289.93
5160	293797.10	4967293.40
5161	293802.80	4967297.12
5162	293806.08	4967291.48
5163	293818.28	4967300.51
5164	293814.31	4967305.67
5165	293888.60	4967362.77
5166	293892.56	4967357.61
5167	293903.27	4967365.76
5168	293910.08	4967370.72
5169	293905.92	4967375.73
5170	293916.32	4967374.99
5171	293925.60	4967378.42
5172	293920.94	4967381.29
5173	293917.86	4967383.68
5605	293453.00	4967401.42
5606	293449.87	4967391.39

Broj točke	E koordinata HTRS96/TM (m)	N koordinata HTRS96/TM (m)
---------------	-------------------------------	-------------------------------

Faza 7		
3954	294216.97	4967288.29
5171	293925.60	4967378.42
5172	293920.94	4967381.29
5173	293917.86	4967383.68
5174	293916.01	4967384.89
5175	293924.90	4967390.09
5176	293933.82	4967394.64
5177	293934.58	4967383.31
5178	293943.84	4967387.66
5179	293942.97	4967398.69
5180	293952.34	4967402.22
5181	293953.34	4967391.44
5182	293963.06	4967394.64
5183	293961.89	4967405.23
5184	293971.58	4967407.71
5185	293972.94	4967397.25
5186	293982.97	4967399.26
5187	293981.41	4967409.65
5188	293991.32	4967411.03
5189	293993.10	4967400.66
5190	294003.30	4967401.45
5191	294001.30	4967411.87
5192	294011.30	4967412.15
5193	294013.52	4967401.63
5194	294023.74	4967401.19
5195	294021.31	4967411.87
5196	294031.28	4967411.04
5197	294041.20	4967409.65
5198	294033.92	4967400.13
5199	294044.01	4967398.47
5200	294051.02	4967407.72
5201	294060.72	4967405.25
5202	294053.98	4967396.20
5203	294063.80	4967393.33
5204	294070.27	4967402.24
5205	294079.64	4967398.71
5206	294073.42	4967389.88
5207	294082.83	4967385.86
5208	294088.79	4967394.66
5209	294097.71	4967390.11
5210	294091.97	4967381.27
5211	294100.82	4967376.15
5212	294106.36	4967385.07
5213	294111.54	4967381.74
5214	294117.03	4967377.98
5215	294108.16	4967371.35
5216	294117.76	4967364.48
5217	294124.83	4967372.31
5218	294135.24	4967364.39
5219	294128.84	4967356.06
5220	294202.63	4967299.37
5221	294209.03	4967307.70
57986	294217.01	4967289.63
57988	294216.23	4967298.11
57990	294215.09	4967304.39

POPIS VLASNIKA NEKRETNINA ZA KOJU SE IZDAJE GRAĐEVINSKA DOZVOLA
FAZE 4,5,6 i 7
GRAĐEVINA: BICIKLISTIČKA STAZA I PJEŠAČKO-BICIKLISTIČKI MOST S JAVNOM RASVJETOM
BANJOLE - PREMANTURA

K.o. Pomer

Faza 4 K.o. Pomer

1249/13	JAVNO DOBRO U OPĆOJ UPOTREBI
851/472	OPĆINA MEDULIN, OIB: 70537271639
845/16	REPUBLIKA HRVATSKA

Faza 5 K.o. Pomer

845/16	REPUBLIKA HRVATSKA
--------	--------------------

Faza 6 K.o. Pomer

845/16	REPUBLIKA HRVATSKA
835/4	ŠUPERINA LJUBICA Ž. VLADIMIRA ROĐ. IVEŠA, AUSTRALIJA
835/6	24/120 MAJHEN KATICA ZV. "MILKA" POK. ANTONA ROĐ. IVEŠA
	24/120 BRENKO MARIJA POK. ANTONA ROĐ. IVEŠA
	24/120 RAUNICH VIOLETTA POK. ANTONA ROĐ. IVEŠA
	3/120 MAICHEN CATERINA ROĐ. IVEŠA, PULA, PARTIZANSKI PUT 4/I
	3/120 RAVNICH VIOLETTA ROĐ. IVEŠA, AUSTRALIA
	1/120 PAULETTA FELICE, OIB: 32051205395, LA SPEZIA, VIA PROVINCIALE SPEZIA 212, ITALIJA
	1/120 PAULETA FELICE OD ANTONA, ITALIA
	1/120 PAULETA FRANCO OD ANTONA, ŠVEDSKA
	8/120 PAULETTA FELICE POK. ANTONA, ITALIA, LA SPEZIA, VIA PROVINCIALE 212
	8/120 PAULETTA FRANCO POK. ANTONA, ŠVEDSKA, TENGVALLSGATAN 8, 70347 ÖREBRO
	8/120 PAULETTA ANTONIO POK. ANTONA, ITALIA, RIMINI, BI CAPELI 22
	12/120 BRENKO MIRJANA ROĐ. HRS POK. ZVONIMIRA, ROVINJ, TANKOVIČA BB
	3/120 MIHOVILOVIĆ LIVIO, AUSTRALIA
	839/2
1/5 ROSANDA RINA UDV. GARCIA POK. RINA, USA, NEW YORK	
1/5 ROSANDA ADELA POK. RINA, USA, NEW YORK	
1/5 ROSANDA ANTONY POK. RINA, USA, NEW YORK	
1/20 ROSANDA SLAVKO POK. RINA, ROĐ. 1949. G, USA, NEW YORK 10461, 1152 EDISON AVENUE, BRONX	
1/20 ROSANDA ANTONY POK. RINA, ROĐ. 1964 G, USA, NEW YORK 10461, 1152 EDISON AVENUE, BRONX	
1/20 SARLI ADELE POK. RINA, ROĐ. ROSANDA, ROĐ. 1957. G, USA, NEW YORK 11106, 21-50 33 RD ROAD APT 8C, ASTORIA	
1/20 ROSANDA RINA UDV. GARCIA POK. RINA, PUERTO RICO 00767, YABUCOA, P.O. BOX 2105	

Faza 7 K.o. Pomer

845/18	REPUBLIKA HRVATSKA
845/20	REPUBLIKA HRVATSKA



**REPUBLIKA HRVATSKA
DRŽAVNA GEODETSKA UPRAVA
PODRUČNI URED ZA KATASTAR
PULA-POLA**

KLASA: 932-06/17-02/1705

URBROJ: 541-27-01/1-17-5

PULA, 21.11.2017

Područni ured za katastar Pula-Pola, na temelju odredbe čl. 122. st. 1. toč. 6. Zakona o državnoj izmjeri i katastru nekretnina (»Narodne novine«, br. 16/07, 152/08, 124/10, 56/13, 121/16 i 9/17) i na temelju čl. 89. Pravilnika o parcelacijskim i drugim geodetskim elaboratima (»Narodne novine«, br. 86/07, 25/09 i 148/09) rješavajući po zahtjevu A.G.G. D.O.O. ZA GEODETSKE POSLOVE I PROJEKTIRANJE, OIB: 35718173629, KAŠIĆA MIOŠIĆA 4, PULA izdaje:

P O T V R D U

Potvrđuje se da je Parcelacijski elaborat po lokacijskoj dozvoli broj 113/2017, k.o. POMER (Mbr. 324221) A.G.G. D.O.O. ZA GEODETSKE POSLOVE I PROJEKTIRANJE, OIB: 35718173629, KAŠIĆA MIOŠIĆA 4, PULA za naručitelja elaborata OPĆINA MEDULIN, OIB: 70537271639, CENTAR 223, MEDULIN, HRVATSKA izrađen u skladu s geodetsko katastarskim propisima, odgovara svrsi za koju je izrađen te se može koristiti za potrebe održavanja katastarskog operata.

Za provođenje ovog elaborata u katastarskom operatu je potrebno podnijeti poseban zahtjev.

Upravna pristojba prema tar. br. 46 Tarife upravnih pristojbi Uredbe o Tarifi upravnih pristojbi (»Narodne novine«, br. 8/17) u iznosu od 280,00 kuna naplaćena je u državnim biljezima/na propisani račun. Upravna pristojba po tar. br. 1 ne naplaćuje se.



Službena osoba: Boris Verbanac, dipl.ing.geod.

oditelj odjela

Dostaviti:

1. A.G.G. D.O.O. ZA GEODETSKE POSLOVE I PROJEKTIRANJE, KAŠIĆA MIOŠIĆA 4, PULA,
2. PISMOHRANA

UP/I 932-07/18-02/47

RN 113/2017



Ovlaštena osoba: Filip Nikolić, dipl.ing.geod.
Suradnici: Dražen Mišković, geod.teh.
Andrea Skoko, geod.teh.

d.o.o. za geodetske poslove i projektiranje



Kačića Miošića 4
HR-52 100 Pula

T: +385 (0) 52 212 664
F: +385 (0) 52 210 429

E: agg@agg.hr
W: www.agg.hr

Suglasnost Državne geodetske uprave za obavljanje poslova državne izmjere i katastra nekretnina:

KLASA: UP/I 930-03/08-02/192, UR.BROJ: 541-01/1-08-4
Zagreb, 27.02.2008. godine

Broj elaborata:
84 / 2017 F3

Naručitelj:
OPĆINA MEDULIN

OIB: 70537271639
Centar 223
52203 Medulin

PARCELACIJSKI ELABORAT
po lokacijskoj dozvoli za potrebe provođenja promjena u katastru zemljišta
na katastarskim česticama br.
759/276, 759/29, 845/3, 845/10, 1249/8, 1264, 851/11
K.o.Pomer
FAZA 3

Prostor za ovjere

REPUBLICA HRVATSKA
DRŽAVNA GEODETSKA UPRAVA
Područni ured za katastar Pula-Pola

KLASA: 932-04/2017-06/1705
URBROJ: 041-07-01-17-5
Pula: 21.11.2017.

Ovaj elaborat je izradio u skladu s geodetskim i katastarskim propisima, odgovara svim za koje je izradio te se koristi za potrebe provedenja promjena u katastru za za koje je ovaj elaborat izradio u katastarskom operativnom području podnositelja zahtjeva.

Ovlaštena o

Ovaj je parcelacijski/geodetski elaborat proveden u katastru zemljišta, te se podaci mogu koristiti.

U PULI, 05.06.2018. Ovlaštena

Direktor:
Filip Nikolić, dipl.ing.geod.

Pula, 3. srpanj 2017.

Odgovorna osoba za obavljanje stručnih geodetskih poslova:
Ovlašteni inženjer geodezije

AGG d.o.o.
PULA

Filip Nikolić, dipl.ing.geod.

Filip Nikolić
dipl.ing.geod.
Ovlašteni inženjer geodezije
AGG d.o.o.
Pula



Geo 210



**REPUBLIKA HRVATSKA
DRŽAVNA GEODETSKA UPRAVA
PODRUČNI URED ZA KATASTAR
PULA-POLA**

KLASA: 932-06/17-02/1708

URBROJ: 541-27-02/4-17-5

PULA, 15.12.2017

Područni ured za katastar Pula-Pola, na temelju odredbe čl. 122. st. 1. toč. 6. Zakona o državnoj izmjeri i katastru nekretnina (»Narodne novine«, br. 16/07, 152/08, 124/10, 56/13, 121/16 i 9/17) i na temelju čl. 89. Pravilnika o parcelacijskim i drugim geodetskim elaboratima (»Narodne novine«, br. 86/07, 25/09 i 148/09) rješavajući po zahtjevu A.G.G. D.O.O. ZA GEODETSKE POSLOVE I PROJEKTIRANJE, OIB: 35718173629, KAŠIĆA MIOŠIĆA 4, PULA izdaje:

P O T V R D U

Potvrđuje se da je Parcelacijski elaborat po lokacijskoj dozvoli broj 126/2017, k.o. POMER (Mbr. 324221) A.G.G. D.O.O. ZA GEODETSKE POSLOVE I PROJEKTIRANJE, OIB: 35718173629, KAŠIĆA MIOŠIĆA 4, PULA za naručitelja elaborata OPĆINA MEDULIN, OIB: 70537271639, CENTAR 223, MEDULIN, HRVATSKA izrađen u skladu s geodetsko katastarskim propisima, odgovara svrsi za koju je izrađen te se može koristiti za potrebe održavanja katastarskog operata.

Za provođenje ovog elaborata u katastarskom operatu je potrebno podnijeti poseban zahtjev.

Upravna pristojba prema tar. br. 46 Tarife upravnih pristojbi Uredbe o Tarifi upravnih pristojbi (»Narodne novine«, br. 8/17) u iznosu od 140,00 kuna naplaćena je u državnim biljezima/na propisani račun. Upravna pristojba po tar. br. 1 ne naplaćuje se.



Službena osoba:
Hana Buršić-Ružić, dipl.ing.geod.
voditelj odjela

Dostaviti:

1. A.G.G. D.O.O. ZA GEODETSKE POSLOVE I PROJEKTIRANJE, KAŠIĆA MIOŠIĆA 4, PULA,
2. PISMOHRANA

126/17



Ovlaštena osoba:
Suradnici:

Filip Nikolić, dipl.ing.geod.
Dražen Mišković, geod.teh.
Andrea Skoko, geod.teh.

d.o.o. za geodetske poslove
i projektiranje



Kačića Miošića 4
HR-52 100 Pula

T: +385 (0) 52 212 664
F: +385 (0) 52 210 429

E: agg@agg.hr
W: www.agg.hr

Suglasnost Državne geodetske uprave za obavljanje
poslova državne izmjere i katastra nekretnina:

KLASA: UP/I 930-03/08-02/192, UR.BROJ: 541-01/1-08-4
Zagreb, 27.02.2008. godine

Broj elaborata:

84 / 2017 F4

Naručitelj:

OPĆINA MEDULIN

OIB 70537271639

Centar 223

52203

Medulin

PARCELACIJSKI ELABORAT

po lokacijskoj dozvoli za potrebe provođenja promjena u katastru zemljišta
na katastarskim česticama br.

835/1, 835, 840, 838, 839

K.o.Pomer

FAZA 4

Prostor za ovjere

REPUBLIKA HRVATSKA
DRŽAVNA GEODETSKA UPRAVA
Područni ured za katastar Pula-Pola

KLASA: 932-08/11-02/110E
URBROJ: 541-11-013-11-5
Pula, 15-12-2017

Ovaj elaborat je izrađen u skladu s geodetskim i katastarskim
propisima, odgovara svrhi za koju je izrađen te se može
koristiti za potrebe provođenja promjena u katastru zemljišta.
Za provođenje ovog elaborata u katastru zemljišta je
potrebno podnijeti poseban zahtjev.

Ovlaštena osoba:

UP/I-932-07/18-02/45
Ovaj je parcelacijski/geodetski elaborat proveden
u katastru zemljišta, te se podaci mogu koristiti.

Pula 31. 10 2017g.

Direktor:
Filip Nikolić, dipl.ing.geod.

Pula, 3. srpanj 2017.

Odgovorna osoba za obavljanje
stručnih geodetskih poslova:
Ovlašteni inženjer geodezije

A.G.G. d.o.o
PULA

Filip Nikolić, dipl.ing.geod.

Filip Nikolić
dipl.ing.geod.
Ovlašteni inženjer geodezije
A.G.G. d.o.o.
Pula



Geo 210



REPUBLIKA HRVATSKA
DRŽAVNA GEODETSKA UPRAVA
PODRUČNI URED ZA KATASTAR
PULA-POLA

KLASA: 932-06/17-02/1709

URBROJ: 541-27-02/6-17-4

PULA, 16.11.2017

Područni ured za katastar Pula-Pola, na temelju odredbe čl. 122. st. 1. toč. 6. Zakona o državnoj izmjeri i katastru nekretnina (»Narodne novine«, br. 16/07, 152/08, 124/10, 56/13, 121/16 i 9/17) i na temelju čl. 89. Pravilnika o parcelacijskim i drugim geodetskim elaboratima (»Narodne novine«, br. 86/07, 25/09 i 148/09) rješavajući po zahtjevu A.G.G. D.O.O. ZA GEODETSKE POSLOVE I PROJEKTIRANJE, OIB: 35718173629, KAŠIĆA MIOŠIĆA 4, PULA izdaje:

P O T V R D U

Potvrđuje se da je Parcelacijski elaborat po lokacijskoj dozvoli broj 111/2017, k.o. POMER (Mbr. 324221) A.G.G. D.O.O. ZA GEODETSKE POSLOVE I PROJEKTIRANJE, OIB: 35718173629, KAŠIĆA MIOŠIĆA 4, PULA za naručitelja elaborata OPĆINA MEDULIN, OIB: 70537271639, CENTAR 223, MEDULIN, HRVATSKA izrađen u skladu s geodetsko katastarskim propisima, odgovara svrsi za koju je izrađen te se može koristiti za potrebe održavanja katastarskog operata.

Za provođenje ovog elaborata u katastarskom operatu je potrebno podnijeti poseban zahtjev.

Upravna pristojba prema tar. br. 46 Tarife upravnih pristojbi Uredbe o Tarifi upravnih pristojbi (»Narodne novine«, br. 8/17) u iznosu od 210,00 kuna naplaćena je u državnim biljezima/na propisani račun.

Upravna pristojba po tar. br. 1 ne naplaćuje se.



Službena osoba: Hana Buršić-Ružić, dipl.ing.geod.

odjeljnik
voditelj odjela

Dostaviti:

1. A.G.G. D.O.O. ZA GEODETSKE POSLOVE I PROJEKTIRANJE, KAŠIĆA MIOŠIĆA 4, PULA,
2. PISMOHRANA

UP/I 932-07/18-02/43

MM/2017



Ovlaštena osoba:
Suradnici:

Filip Nikolić, dipl.ing.geod.
Dražen Mišković, geod.teh.
Andrea Skoko, geod.teh.

d.o.o. za geodetske poslove
i projektiranje



Kačića Miošića 4
HR-52 100 Pula

T: +385 (0) 52 212 664
F: +385 (0) 52 210 429

E: agg@agg.hr
W: www.agg.hr

Suglasnost Državne geodetske uprave za obavljanje
poslova državne izmjere i katastra nekretnina:

KLASA: UP/I 930-03/06-02/192, UR.BROJ: 541-01/1-08-4
Zagreb, 27.02.2008. godine

Broj elaborata:

84 / 2017 F5

Naručitelj:

OPĆINA MEDULIN

OIB 70537271639

Centar 223

52203

Medulin

PARCELACIJSKI ELABORAT

po lokacijskoj dozvoli za potrebe provođenja promjena u katastru zemljišta
na katastarskim česticama br.

845/10, 845/13

K.o.Pomer

FAZA 5 i 6

Prostor za ovjere

REPUBLIKA HRVATSKA
DRŽAVNA GEODETSKA UPRAVA
Područni ured za katastar Pula-Pola

KLASA: 932-06/17-02/1729
UPREDA: 541-22-02/16-17-4
Pula, 16-11-2017

Ovaj elaborat je izrađen u skladu s geodetskim i katastarskim
problema; odgovara vrsti za koju je izrađen te se može
koristiti za potrebe provođenja promjena u katastru zemljišta.
Za provođenje ovog elaborata u katastarskom operatu je
potrebno podnijeti poseban zahtjev.

Ovlaštena osoba:

Ovaj je parcelacijski geodetski elaborat proveden
u katastru zemljišta, te se podaci mogu koristiti.

u Pul. 05.06.2018
Općina Medulin
[Signature]

Direktor:
Filip Nikolić, dipl.ing.geod.

[Signature]

Pula, 3. srpanj, 2017.

A.G.G. d.o.o.
PULA

Odgovorna osoba za obavljanje
stručnih geodetskih poslova:
Ovlašteni inženjer geodezije

Filip Nikolić, dipl.ing.geod.

[Signature]

Filip Nikolić
dipl.ing.geod.
Ovlašteni inženjer geodezije
A.G.G. d.o.o.
Pula



Geo 210