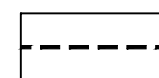


TUMAČ PLANSKOG ZNAKOVLJA



GRANICA OBUHVATA

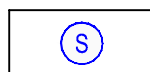
UVJETI GRADNJE



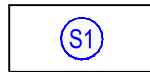
PLANIRANA GRANICA GRAĐEVNE ČESTICE



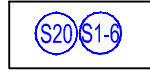
OZNAKA GRAĐEVNE ČESTICE



GRAĐEVNE ČESTICE STAMBENE NAMJENE S-(1-20)



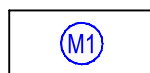
GRAĐEVNE ČESTICE STAMBENE NAMJENE S1-(1-5)



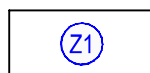
GRAĐEVNE ČESTICE STAMBENE NAMJENE S/S1



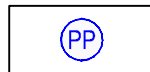
GRAĐEVNA ČESTICA JAVNE I DRUŠTVENE NAMJENE (predškolske) D3-(1)



GRAĐEVNE ČESTICE MJEŠOVITE NAMJENE (pretežito stambene) M1-(1-2)



GRAĐEVNA ČESTICA ZELENE POVRŠINE (javne zelene površine) Z1-(1)

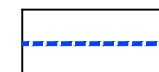


GRAĐEVNE ČESTICE PROMETNIH POVRŠINA PP-(1-2)

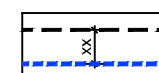


GRAĐEVNE ČESTICE PJEŠAČKIH POVRŠINA PJP


SMJEŠTAJ GRAĐEVINE NA GRAĐEVNOJ ČESTICI



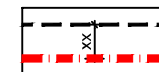
GRANICA GRADIVOG DIJELA ČESTICE



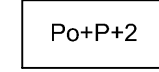
UDALJENOST GRADIVOG DIJELA OD GRANICE GRAĐEVNE ČESTICE



OBVEZNI GRAĐEVNI PRAVAC

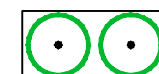


UDALJENOST GRAĐEVNOG PRAVCA OD GRANICE GRAĐEVNE ČESTICE



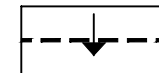
KATNOST GRAĐEVINE

UREĐENJE GRAĐEVNE ČESTICE

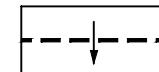


ZELENILO U POTEZU

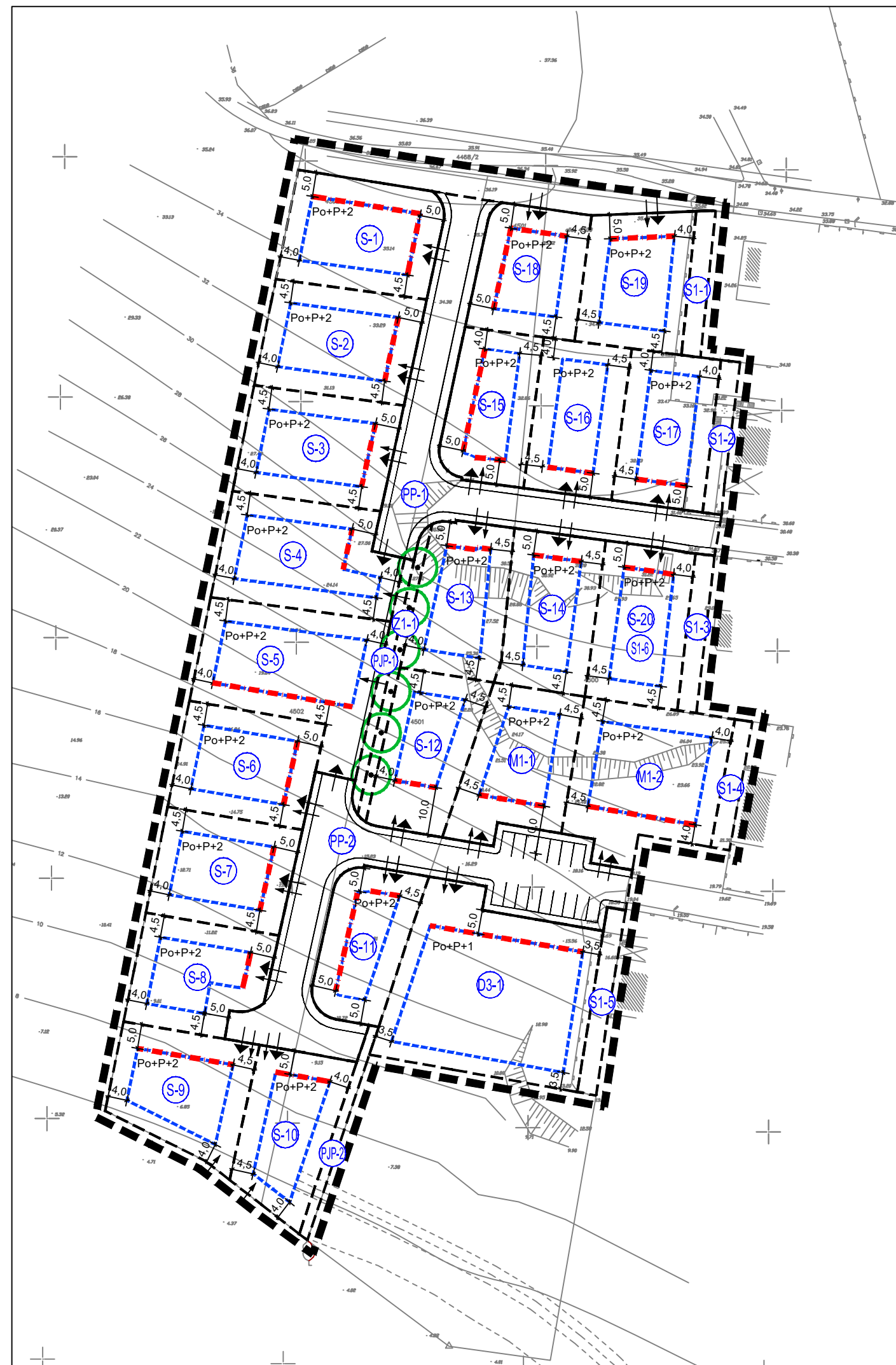
NAČIN PRIKLJUČENJA NA PROMETNU I KOMUNALNU INFRASTRUKTURU



JAVNA PROMETNA POVRŠINA



KOMUNALNA INFRASTRUKTURA



		MJ 1:1000	
Županija: ISTARSKA ŽUPANIJA Općina/Grad: OPĆINA MEDULIN			
IZMJENE I DOPUNE DETALJNOG PLAN UREĐENJA STRANA - PRIJEDLOG PLANA ZA PONOVNJU JAVNU RASPRAVU -			
Naziv prostornog plana:		UVJETI GRADNJE	
Naziv kartografskog prikaza:		UVJETI GRADNJE	
Broj kartografskog prikaza:	4.	Mjerilo kartografskog prikaza:	1:1.000
Odluka o izradi prostornog plana (službeno glasilo): "Službene novine Općine Medulin br " br. 7/2019.		Odluka predstavničkog tijela o donošenju plana (službeno glasilo): "Službene novine Općine Medulin" br.	
Javna rasprava (datum objave): 15.09.2020.godine. Ponovna javna rasprava (datum objave): 30.09.2021.godine.		Javni uvid održan: od: 11.09.2020.godine.do: 25.09.2020.godine. Javni uvid održan: od: 28.09.2021.godine.do: 05.10.2021.godine.	
Pečat tijela odgovornog za provođenje javne rasprave:		Odgovorna osoba za provođenje javne rasprave: Ana-Mari Počekaj, dipl.ing.arh.	
Suglasnost na Plan prema članku 108. Zakona o prostornom uređenju (Narodne novine br. 153/13, 65/17, 114/18, 39/19) KLASA: URBROJ: datum:			
Pravna osoba/tijelo koje je izradilo plan: URBANISTIČKI INSTITUT HRVATSKE d.o.o. ZAGREB d.o.o. Frane Petrića 4, 10000 Zagreb, tel. 01/4804-300, fax. 01/4812-708			
Pečat pravne osobe/tijela koje je izradilo plan:		Odgovorna osoba: mr.sc. Ninoslav Dusper, dipl.ing.arh.	
Odgovorni voditelj izrade Plana: DUNJA OŽVATIĆ, dipl.ing.arh.			
Stručni tim u izradi plana: 1. Dunja Ožvatić, dipl.ing.arh. 2. Daliborka Pavlović, građ. teh.		3. Doris Horvat, mag.ing.kraj.arh. 4. Ilma Begović, dip.ing.arh. 5. Karlo Žebčević, mag.oecol.et.prot.nat./mag.ing.agr.	
Pečat predstavničkog tijela:		Predsjednik predstavničkog tijela: univ.spec Vladimir Veljović, dipl.tur	
Istovjetnost ovog prostornog plana s izvornikom ovjerava:		Pečat nadležnog tijela:	
(ime, prezime i potpis)			