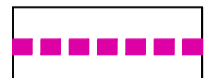








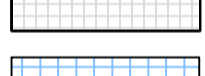









**LEGENDA**  
**GRANICE**

-  **GRANICA OBUHVATA PLANA**
-  **GRANICA IZDVOJENOG GRAĐEVINSKOG PODRUČJA UGOSTITELJSKO-TURISTIČKE NAMJENE IZVAN NASELJA**
-  **GRANICA ZONE ZAHVATA**
-  **GRANICA PROSTORNE CJELINE**
-  **100m UDALJENOST 100 m OD OBALNE CRTE**
-  **25m UDALJENOST 25 m OD OBALNE CRTE**
-  **JAVNA PROMETNA POVRŠINA**
-  **JAVNA PROMETNA POVRŠINA IZVAN OBUHVATA PLANA**
-  **KOLNO-PJEŠAČKE POVRŠINE**
-  **PJEŠAČKE POVRŠINE**
-  **MORE**

**NAČIN GRADNJE**

-  **GRAĐEVNI PRAVAC**
-  **GRADIVI DIO - SLOŽENA GRAĐEVINA**
-  **NEGRADIVE POVRŠINE**
-  **PRIKLJUČENJE NA JAVNU PROMETNU POVRŠINU**
-  **UDALJENOST GRADIVOG DIJELA**
-  **GRANICA GRAĐEVNE ČESTICE INFRASTRUKTURNOG SUSTAVA**

<b>ISTARSKA ŽUPANIJA</b> <b>OPĆINA MEDULIN</b>	
<b>URBANISTIČKI PLAN UREĐENJA</b> <b>CENTINERA ZAPAD 1</b> <b>PRJEDLOG ZA JAVNU RASPRAVU</b>	
<b>NAČIN I UVJETI GRADNJE</b>	
Broj kartografskog prikaza: <b>4.</b>	Mjerilo kartografskog prikaza: <b>1 : 1000</b>
Odluka predstavničkog tijela o izradi plana (službeno glasila): <b>Službene novine općine Medulin br.5/18 i 8/18</b>	Odluka predstavničkog tijela o donošenju plana (službeno glasila):
Javna rasprava (datum objave):	Javni uvjrd održan od:
Pačet tijela odgovornog za provođenje javne rasprave:	Odgovorna osoba za provođenje javne rasprave (ime, prezime i potpis): <b>Ana-Mari Počekaj, dipl.ing.arh.</b>
Suglasnost na plan na temelju odredbe članka 108. Zakona o prostornom uređenju ("Narodne novine", br.153/13, 65/17, 114/18, 39/19).	
- broj suglasnosti klase:	ur.broj: Datum:
Pravna osoba koja je izradila plan: <b>Arhi d.o.o. Pula</b>	Broj elab: <b>1819</b>
Pačet pravne osobe koja je izradila plan:	Odgovorna osoba (ime, prezime i potpis): <b>Bojana Alavuk Pustijanac, dipl.ing.arh.</b>
Odgovorni voditelj za izradu prijedloga plana : <b>Mario Smilović, dipl.ing.arh.</b>	
Stručni tim u izradi plana : <b>Bojana Alavuk Pustijanac, dipl.ing.arh.</b> <b>Bojan Pemar, dipl.ing.građ.</b> <b>Željko Tomljenović, dipl.ing.el.</b> <b>Sandi Vede, dipl.ing.stroj.</b>	
Pačet predstavničkog tijela:	Predsjednik predstavničkog tijela (ime, prezime i potpis): <b>Marko Zlatić</b>
Općinsko vijeće Općine Medulin	Pačet nadležnog tijela:
Istovjetnost ovog prostornog plana s izvornikom objavava (ime, prezime i potpis):	