










LEGENDA

- GRANICE**
-  **GRANICA OBUHVATA PLANA**
 -  **GRANICA IZDVOJENOG GRAĐEVINSKOG PODRUČJA UGOSTITELJSKO-TURISTIČKE NAMJENE IZVAN NASELJA**
 -  **UDALJENOST 100 m OD OBALNE CRTE**
 -  **UDALJENOST 25 m OD OBALNE CRTE**
 -  **JAVNA PROMETNA POVRŠINA**
 -  **JAVNA PROMETNA POVRŠINA IZVAN OBUHVATA PLANA**
 -  **KOLNO-PJEŠAČKE POVRŠINE**
 -  **PJEŠAČKE POVRŠINE**
 -  **MORE**

- VODOOPSKRBA**
-  **POSTOJEĆA VODOVODNA MREŽA**
 -  **PLANIRANA VODOVODNA MREŽA**
 -  **OPIS**

Županija: ISTARSKA ŽUPANIJA Općina: OPĆINA MEDULIN	
Naziv prostornog plana: URBANISTIČKI PLAN UREĐENJA CENTINERA ZAPAD 1	
Faza izrade: PRIJEDLOG ZA JAVNU RASPRAVU	
Naziv kartografskog prikaza: PROMETNA, ULIČNA I KOMUNALNA INFRASTRUKTURNA MREŽA - VODOOPSKRBA	
Broj kartografskog prikaza: 2.4.	Mjerilo kartografskog prikaza: 1 : 1000
Odluka predstavničkog tijela o izradi plana (službeno glasila): Službene novine općine Medulin br.5/18 i 8/18	Odluka predstavničkog tijela o donošenju plana (službeno glasila):
Javna rasprava (datum objave):	Javni uvid održan od:
Pačet tijela odgovornog za provođenje javne rasprave:	Odgovorna osoba za provođenje javne rasprave (ime, prezime i potpis): Ana-Mari Počekaj, dipl.ing.arh.
Suglasnost na plan na temelju odredbe članka 108. Zakona o prostornom uređenju ("Narodne novine", br.153/13, 65/17, 114/18, 39/19).	
- broj suglasnosti klase:	ur.broj: Datum:
Pravna osoba koja je izradila plan: Arhi d.o.o. Pula	
Pačet pravne osobe koja je izradila plan:	Odgovorna osoba (ime, prezime i potpis): Broj elab: 1819 Bojana Alavuk Pustijanac, dipl.ing.arh.
Odgovorni voditelj za izradu prijedloga plana : Mario Smilović, dipl.ing.arh.	
Stručni tim u izradi plana : Bojana Alavuk Pustijanac, dipl.ing.arh. Bojan Pemar, dipl.ing.građ. Željko Tomljenović, dipl.ing.el. Sandi Vede, dipl.ing.stroj.	
Pačet predstavničkog tijela: Općinsko vijeće Općine Medulin	Predsjednik predstavničkog tijela (ime, prezime i potpis): Marko Zlatić
Istovjetnost ovog prostornog plana s izvornikom objerava (ime, prezime i potpis):	Pačet nadležnog tijela: