






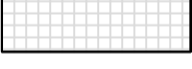




LEGENDA

- GRANICE**
-  GRANICA OBUHVATA PLANA
 -  GRANICA IZDVOJENOG GRAĐEVINSKOG PODRUČJA UGOSTITELJSKO-TURISTIČKE NAMJENE IZVAN NASELJA
 -  100m UDALJENOST 100 m OD OBALNE CRTE
 -  25m UDALJENOST 25 m OD OBALNE CRTE
 -  JAVNA PROMETNA POVRŠINA
 -  JAVNA PROMETNA POVRŠINA IZVAN OBUHVATA PLANA
 -  KOLNO-PJEŠAČKE POVRŠINE
 -  PJEŠAČKE POVRŠINE
 -  MORE

ELEKTRONIČKE KOMUNIKACIJE

-  PLANIRANA EKI KABELSKA KANALIZACIJA

Županija: Općina:	ISTARSKA ŽUPANIJA OPĆINA MEDULIN	
Naziv prostornog plana:	URBANISTIČKI PLAN UREĐENJA CENTINERA ZAPAD 1	
Faza izrade:	PRIJEDLOG ZA JAVNU RASPRAVU	
Naziv kartografskog prikaza:	PROMETNA, ULIČNA I KOMUNALNA INFRASTRUKTURNA MREŽA - ELEKTRONIČKA KOMUNIKACIJSKA MREŽA	
Broj kartografskog prikaza: 2.2.	Mjerilo kartografskog prikaza:	1 : 1000
Odluka predstavničkog tijela o izradi plana (službeno glasilo):	Odluka predstavničkog tijela o donošenju plana (službeno glasilo):	
Službene novine općine Medulin br.5/18 i 8/18		
Javna rasprava (datum objave):	Javni uvid održan od:	do:
Pečat tijela odgovornog za provođenje javne rasprave:	Odgovorna osoba za provođenje javne rasprave (ime, prezime i potpis): Ana-Mari Počekaj, dipl.ing.arh.	
Suglasnost na plan na temelju odredbe članka 108. Zakona o prostornom uređenju ("Narodne novine", br.153/13, 65/17, 114/18, 39/19).		
- broj suglasnosti klasa:	ur.broj:	Datum:
Pravna osoba koja je izradila plan:	Arhi d.o.o. Pula	
Pečat pravne osobe koja je izradila plan:	Odgovorna osoba (ime, prezime i potpis): Broj elab: 1819 Bojana Alavuk Pustijanac, dipl.ing.arh.	
Odgovorni voditelj za izradu prijedloga plana:	Mario Smilović, dipl.ing.arh.	
Stručni tim u izradi plana:	Bojana Alavuk Pustijanac, dipl.ing.arh. Bojan Pernar, dipl.ing.grad. Željko Tomljenović, dipl.ing.el. Sandi Vede, dipl.ing.stroj.	
Pečat predstavničkog tijela:	Predsjednik predstavničkog tijela (ime, prezime i potpis): Općinsko vijeće Općine Medulin Marko Zlatić	
Istovjetnost ovog prostornog plana s izvornikom ovjerava (ime, prezime i potpis):	Pečat nadležnog tijela:	