



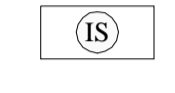




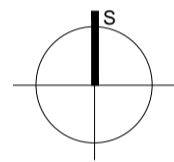


UPU "VOLME ŠĆUZA 2" - PODRUČJE NASELJA
- NA SNAZI -



-  OBUHVAT UPU
-  GRADEVINSKO PODRUČJE - NEIZGRAĐENI DIO
-  GRANICA ZAHVATA PODCJELINA TURISTIČKOG NASELJA
-  GOSPODARSKA NAMJENA-UGOSTITELJSKO TURISTIČKA PODCJELINA TURISTIČKOG NASELJE - T2
-  INFRASTRUKTURNI SUSTAVI
-  PLANIRANA PROMETNICA
-  TK PODZEMNI SPOJNI VOD
-  PLANIRANI TK PODZEMNI VOD
-  TOČKA KONCENTRACIJE



0 25 50 100 m



ŽUPANIJA ISTARSKA
OPĆINA MEDULIN

URBANISTIČKI PLAN UREĐENJA
VOLME JUG
ZONA UGOSTITELJSKO TURISTIČKE NAMJENE
PRIJEDLOG PROSTORNOG PLANA
PROMETNA, ULIČNA I KOMUNALNA INFRASTRUKTURNA MREŽA
TELEKOMUNIKACIJSKA MREŽA

Broj kartografskog prikaza: 2.2.	Mjerilo kartografskog prikaza: M 1:1000
Odluka o izradi Urbanističkog plana uređenja: (službeno glasilo): Službene novine Općine Medulin 02/19, 3/19	Odluka predstavničkog tijela o donošenju plana (službeno glasilo):
Javna rasprava (datum objave):	Javni uvid održan:
Pečat tijela odgovornog za provođenje javne rasprave:	Odgovorna osoba za provođenje javne rasprave: Ana-Mari Počekaj, dipl.ing.arch.
Suglasnost na plan prema Zakonu, broj suglasnost klas a: Ur.broj:	datum:
Pravna osoba/tijelo koje je izradilo plan: "AD" d.o.o. Pula	Broj elaborata: 65310/19 Godina izrade: 2019. -
Pečat pravne osobe/tijela koje je izradilo plan:	Odgovorna osoba: Luka Matticchio, dipl.ing.arch.

Koordinatori plana: Općina Medulin: Ana-Mari Počekaj, dipl.ing.arch.
AD d.o.o. Pula: Mara Matijašić Paladin, mag.ing.arch.

Odgovorni voditelj izrade nacrta prijedloga plana: Mara Matijašić Paladin, mag.ing.arch.

Stručni tim u izradi plana:
1. Mara Matijašić Paladin, mag.ing.arch.
2. Luka Matticchio, dipl.ing.arch.
3. Dragana Rogošić, mag.ing.arch.
4. Marina Erman, dipl.ing.grad.
5. mr.sc. Sergio Širol, dipl.ing.grad.
6. mr.sc. Milan Damianić, dipl.ing.el.

Pečat predstavničkog tijela: Predsjednik predstavničkog tijela:
Marko Zlatić

Istovjetnost ovog prostornog plana s izvornikom ovjerava: Pečat nadležnog tijela: