














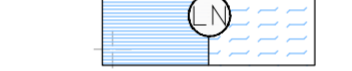


















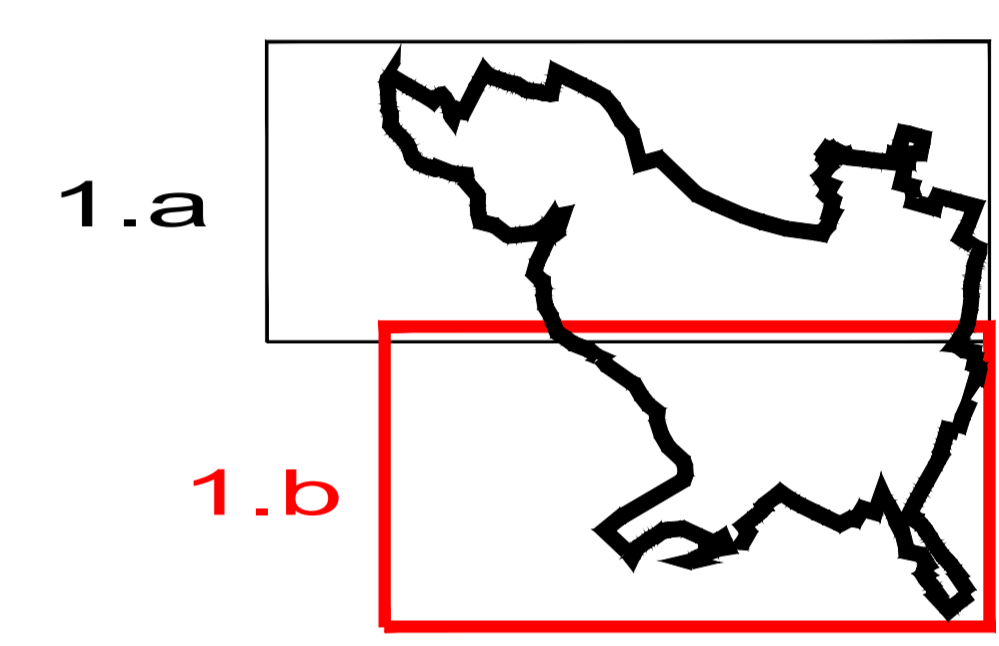


LEGENDA:

-  GRANICA OBUHVATA URBANISTIČKOG PLANA UREĐENJA
-  GRANICA GRAĐEVINSKOG PODRUČJA
-  GRANICA POVJESNE JEZGRE
-  ZAŠTIĆENO OBALNO PODRUČJE MORA - PROSTOR OGRANIČENJA
-  OBALNA CRTA
- RAZVOJ I UREĐENJE NASELJA**
-  STAMBENA NAMJENA
-  MJESOVITA NAMJENA
M1 - pretežito stambena
M2 - pretežito poslovna; M2-H - mogućnost hotela
M3 - opća mješovita - javni prostor
M - opća mješovita; M-H - mogućnost hotela
-  JAVNA I DRUŠTVENA NAMJENA
D1 - upravna
D2 - socijalna
D3 - zdravstvena
D4 - predškolska - dječji vrtić
D5 - školska - osnovna škola
D7 - kulturna
D8 - vjerska
-  GOSPODARSKA NAMJENA - POSLOVNA
K1 - pretežito uslužna
K2 - pretežito trgovačka
-  GOSPODARSKA NAMJENA - UGOSTITELJSKO TURISTIČKA
T1 - postojeći hotel
-  GOSPODARSKA NAMJENA - UZGAJALIŠTE (MARIKULTURA)
-  MORSKA LUKA OTVORENA ZA JAVNI PROMET - kopneni i morski dio
-  MORSKA LUKA - RIBARSKA - kopneni i morski dio
-  MORSKA LUKA - SPORTSKA - kopneni i morski dio
-  MORSKA LUKA NAUTIČKOG TURIZMA - POSTOJEĆA - kopneni i morski dio
-  SPORTSKO REKREACIJSKA NAMJENA
R1 - sport
-  SPORTSKO REKREACIJSKA NAMJENA - R3 - morska uređena plaža (kopneni i morski dio)
-  JAVNE ZELENE POVRŠINE
Z1 - park; Z2 - dječje igralište
-  ZAŠTITNE ZELENE POVRŠINE
-  POVRŠINE INFRASTRUKTURNIH SUSTAVA
-  GROBLJE
-  MORSKI AKVATORIJ - POMORSKI PROMET
-  MORSKI AKVATORIJ - KANAL
-  VODNA POVRŠINA - STARA LOKVA
-  IZVOR
- PROMETNE POVRŠINE:**
-  KORIDOR PROMETNIH POVRŠINA - glavne mjesne ulice
-  KORIDOR PROMETNIH POVRŠINA - sabirne ulice
-  KORIDOR PROMETNIH POVRŠINA - ostale ulice
-  KORIDOR PROMETNIH POVRŠINA IZVAN OBUHVATA PLANA
-  ZAŠTITNI POJAS ŽUPANIJSKE CESTE
-  PARKIRALIŠTA
-  GARAŽNA KUĆA
-  PJEŠAČKE POVRŠINE
-  ŠETNICA "LUNGOMARE"



**ŽUPANIJA ISTARSKA
OPĆINA MEDULIN**

**IZMJENE I DOPUNE
URBANISTIČKOG PLANA UREĐENJA
"MEDULIN"
GRAĐEVINSKO PODRUČJE NASELJA
PRIJEDLOG PROSTORNOG PLANA
KORIŠTENJE I NAMJENA POVRŠINA**

Broj kartografskog prikaza: 1.b Odluka o izradi Urbanističkog plana uređenja (službene glasilo): Službene novine Općine Medulin 07/2019, 03/2022 Javna rasprava (datum objave): od: 00.00.0000. do: 00.00.0000. Pečat tijela odgovornog za provođenje javne rasprave:	Mjerilo kartografskog prikaza: M 1:2000 Odluka predstavnčkog tijela o donošenju plana (službene glasilo): Službene novine Općine Medulin Javni svod odbran: od: 00.00.0000. do: 00.00.0000. Odgovorna osoba za provođenje javne rasprave: Sanja Folo
Suglasnost na plan prema Zakonu,	
Pravna osoba/tijelo koje je izradilo plan: "AD" d.o.o. Pula	Broj elaborata: 66807/20 Godina izrade: 2020.
Pečat pravne osobetijela koje je izradilo plan:	Odgovorna osoba: Luka Matticchio, dipl.ing.arh.
Koordinatori plana: Općina Medulin: Robert Stumberger AD d.o.o. Pula: Luka Matticchio, dipl.ing.arh.	
Odgovorni voditelj izrade prijedloga plana: Luka Matticchio, dipl.ing.arh.	
Stručni tim u izradi plana: 1. Luka Matticchio, dipl.ing.arh. 2. Mara Matijasić Paladin, mag.ing.arch. 3. Marina Erman, dipl.ing.grad. 4. mr.sc.Sergio Širol, dipl.ing.grad. 5. mr.sc.Milan Damianić, dipl.ing.el.	Pečat predstavničkog tijela: Predsjednik predstavnčkog tijela: Simone Ukotić
Istovjetnost ovog prostornog plana s izvornikom ovjerava:	Pečat nadležnog tijela: